

TU 1931 008

TU 1931 007

Postřelmov

Diagram showing the direction of the road from Šumperk to Zábřeh na Moravě. The road is represented by a line with arrows at both ends. The text "směr Šumperk" is written above the line, and "směr Zábřeh na Moravě" is written below the line.

PS 01-01-32

SO 01-13-02

SO 01-30-02

4.5





















4,3

k.ú. Postřelmov

## SEZNAM PS, SO :

SO 01-30-02 Preložka kabelu ČEZ - kNn v km 4,574

LEGENDA:

- |                                                                                       |                                                       |
|---------------------------------------------------------------------------------------|-------------------------------------------------------|
|  | hranice parcely katastru nemovitosti<br>sluckova čára |
|  | hranice katastrálního území                           |
|  | hranice dražního pozemku - SZDC, s.o.                 |
|  | hranice dražního pozemku - ČD, a.s.                   |
|  | osa koleje                                            |
|  | pozemek SZDC, s.o.,                                   |
|  | pozemek (část pozemku) SZDC, s.o.<br>dotčený stavbou  |
|  | pozemek (část pozemku) ČD, a.s.<br>dotčený stavbou    |
|  | dočasný zábor                                         |
|  | dočasný zábor<br>s následným věcným břemenem          |
|  | trvalý zábor                                          |
|  | číslo pozemku                                         |
|  | číslo trvalého záboru                                 |
|  | navržená nová hranice rozdělených parcel ČD, a.s.     |
|  | část pozemku ČD, a.s.<br>zůstávající ČD, a.s.         |
|  | část pozemku ČD, a.s.<br>navržená do SZDC, s.o.       |
|  | pozemek SZDC, s.o.<br>zůstává SZDC, s.o.              |
|  | pozemek ČD, a.s.<br>zůstává ČD, a.s.                  |
|  | nádražní budovy                                       |
|  | VB přístupu                                           |

			ČÍSLO SOUPRAVY:
REVIZE Č.	DATUM	ZMĚNA	

signal  
PROJEKT

Vrdeňská 55, 639 00 Brno

Katastrální území		Vyhotovil	Kontroloval
Posrelmov	V. Vysoký, P. Putna	Ing. Svatopluk Stoklásk	
Investor:	Správa železnic, s.o., Dlážděná 1003/7, Nové Město, 11000 Praha 1		
Objednavatel:	Signal Projekt s.r.o., Videnská 55, 639 00 Brno		
Název zakázky :			
Doplňněnř závor na PZS v km 4,569 (P6655) trati ř Šumperk – Zábřeh na Moravě  P 6655			
Geodetický podklad – Majetkoprávní část		Čast:	1,2
		Zakázka č. 262/2020 Datum 1/2021 Sour.systém S-JTSK Výškový syst. Bpv Měřiko 1 : 1000	
Situace vztahů ÚMVZ mezi ČD,a.s. a SŽDC,s.o.		Příloha: 5	

	GEOMETRA
zeměměřická kancelář s.r.o. KYJOV , Masarykovo nám. 63  tel. 518 611 666 ICO - 253 287 27	